











# ÚZEMNÍ STUDIE ZASTAVITELNÉ PLOCHY Z27

## 5. NÁVRH ZÁSOBOVÁNÍ VODOU A LIKVIDACE ODPADNÍCH VOD

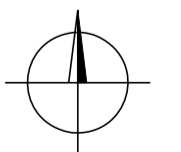
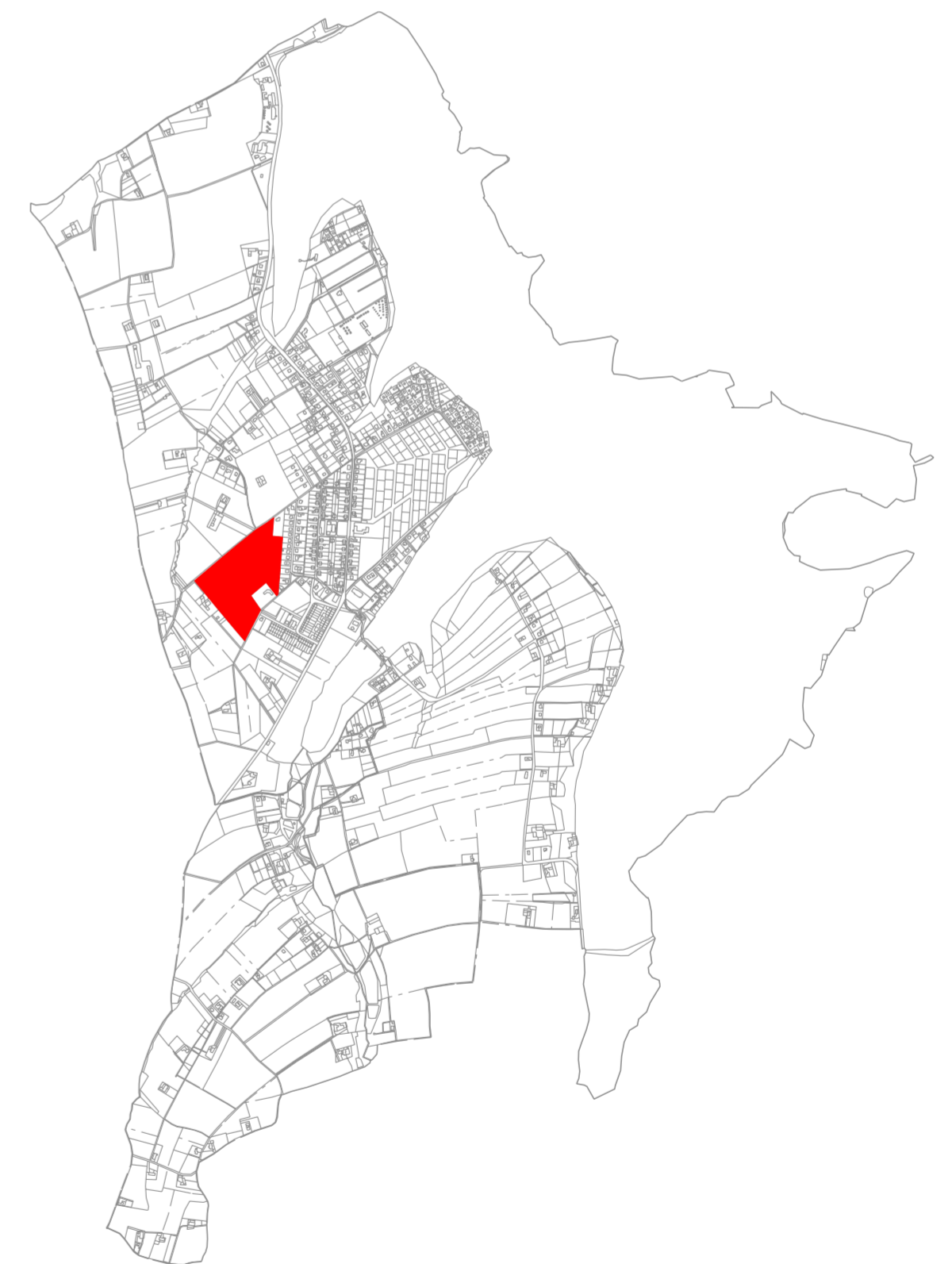
1 : 1 000

### LEGENDA:

-  VYMEZENÍ ŘEŠENÉ PLOCHY
-  HRANICE STAVEBNÍCH POZEMKŮ
-  NAVRŽENÉ OBSLUŽNÉ A ÚČELOVÉ KOMUNIKACE
-  STÁVAJÍCÍ KOMUNIKACE
-  VEŘEJNÁ PROSTRANSTVÍ / DOPROVODNÁ ZELENĚNÍ PODÉL KOMUNIKACÍ V ŘEŠENÉM ÚZEMÍ
-  ŘÁDY PITNÉ VODY - STAV
-  ŘÁDY PITNÉ VODY - NÁVRH
-  GRAVITAČNÍ STOKY SPLAŠKOVÉ KANALIZACE - NÁVRH
-  STOKY DEŠŤOVÉ KANALIZACE
-  POŘADOVÉ ČÍSLO STAVEBNÍHO POZEMKU

VÝMĚRA ZASTAVITELNÉ PLOCHY Z27: 7,053 ha

VÝMĚRA VEŘEJNÝCH PROSTRANSTVÍ V ZASTAVITELNÉ PLOŠE Z27: 0,269 ha



POZN.: TRASY SÍTÍ TECHNICKÉ INFRASTRUKTURY JSOU PŘEVZATY Z ÚAP FRÝDEK - MÍSTEK - AKTUALIZACE 2012



PROJEKTOVÁ ČINNOST, URBANISMUS, ÚZEMNÍ PLÁNOVÁNÍ, EKOLOGIE, GIS  
**URBANISTICKÉ STŘEDISKO OSTRAVA, s.r.o.**  
 Ostrava s.r.o. Spartakovců 3, Ostrava-Poruba, 70800 tel: 596 939 530, 596 939 531

ZODP.PROJEKTANT :	ING.ARCH.VLADIMÍRA FUSKOVÁ	
ZPRACOVATEL :	ING.ARCH.VLADIMÍRA FUSKOVÁ, ING. MARTINA KRAUSOVÁ	
OBJEDNATEL :	OBEC LUČINA	DATUM : LISTOPAD 2014

