

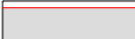














# ÚZEMNÍ STUDIE ZASTAVITELNÉ PLOCHY Z27

## 6. NÁVRH ZÁSOBOVÁNÍ PLYNEM A ELEKTRICKOU ENERGIÍ

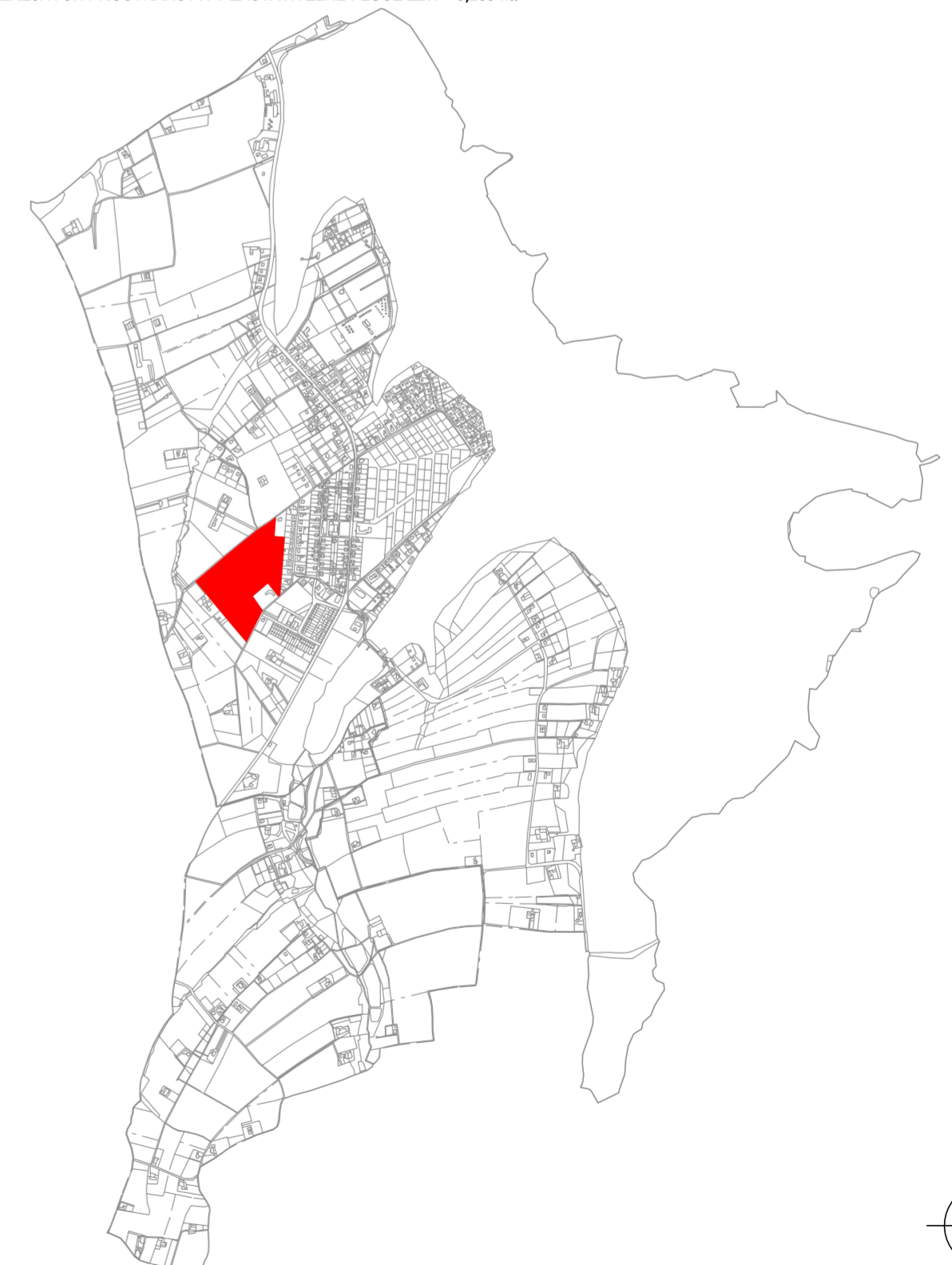
1 : 1 000

### LEGENDA:

-  VYMEZENÍ ŘEŠENÉ PLOCHY
-  HRANICE STAVEBNÍCH POZEMKŮ
-  NAVRŽENÉ OBSLUŽNÉ A ÚČELOVÉ KOMUNIKACE
-  STÁVAJÍCÍ KOMUNIKACE
-  VEŘEJNÁ PROSTRANSTVÍ / DOPROVODNÁ ZELENĚ PODÉL KOMUNIKACÍ V ŘEŠENÉM ÚZEMÍ
-  STÁVAJÍCÍ VEDENÍ VN (NADZEMNÍ, BEZ IZOLACE), S PODPŮRNÝMI BODY, VČETNĚ OCHRANNÉHO PÁSMO (- - - ochranné pásmo zařízení postaveného do 31. 12. 1994, - - - ochranné pásmo dle zákona 458/2000 Sb.; kótováno od osy vedení)
-  NAVRŽENÉ VEDENÍ VN (NADZEMNÍ, SE ZÁKLADNÍ IZOLACÍ, příp. ZÁVĚSNÉ KABELOVÉ VEDENÍ), VČETNĚ OCHRANNÉHO PÁSMO
-  DISTRIBUČNÍ TRAFOSTANICE 22/0,4 kV
-  STÁVAJÍCÍ VEDENÍ NN VZDUŠNÉ (S PODPŮRNÝMI BODY)
-  STÁVAJÍCÍ VEDENÍ NN, ZEMNÍ, KABELOVÉ
-  NAVRŽENÉ VEDENÍ NN, ZEMNÍ, KABELOVÉ (ORIENTAČNÍ TRASA)
-  STÁVAJÍCÍ STL PLYNOVOD
-  NAVRŽENÝ STL PLYNOVOD
-  STÁVAJÍCÍ DÁLKOVÝ OPTICKÝ KABEL
-  POŘADOVÉ ČÍSLO STAVEBNÍHO POZEMKU

VÝMĚRA ZASTAVITELNÉ PLOCHY Z27: 7,053 ha

VÝMĚRA VEŘEJNÝCH PROSTRANSTVÍ V ZASTAVITELNÉ PLOŠE Z27: 0,269 ha



POZN.: TRASY SÍTÍ TECHNICKÉ INFRASTRUKTURY JSOU PŘEVZATY Z ÚAP FRÝDEK - MÍSTEK - AKTUALIZACE 2012

PROJEKTOVÁ ČINNOST, URBANISMUS, ÚZEMNÍ PLÁNOVÁNÍ, EKOLOGIE, GIS

**URBANISTICKÉ STŘEDISKO OSTRAVA, s.r.o.**  
 OSTRAVA s.r.o. | Spartakovců 3, Ostrava-Poruba, 70800 | tel: 596 939 530, 596 939 531

ZODP.PROJEKTANT :	ING.ARCH.VLADIMÍRA FUSKOVÁ	
ZPRACOVATEL :	ING.ARCH.VLADIMÍRA FUSKOVÁ, ING. VÁCLAV ŠKVAJN	
OBJEDNATEL :	OBEC LUČINA	DATUM : LISTOPAD 2014

