









# ÚZEMNÍ STUDIE ZASTAVITELNÉ PLOCHY Z27

## 4. NÁVRH DOPRAVNÍHO ŘEŠENÍ

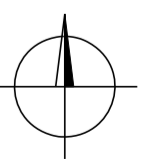
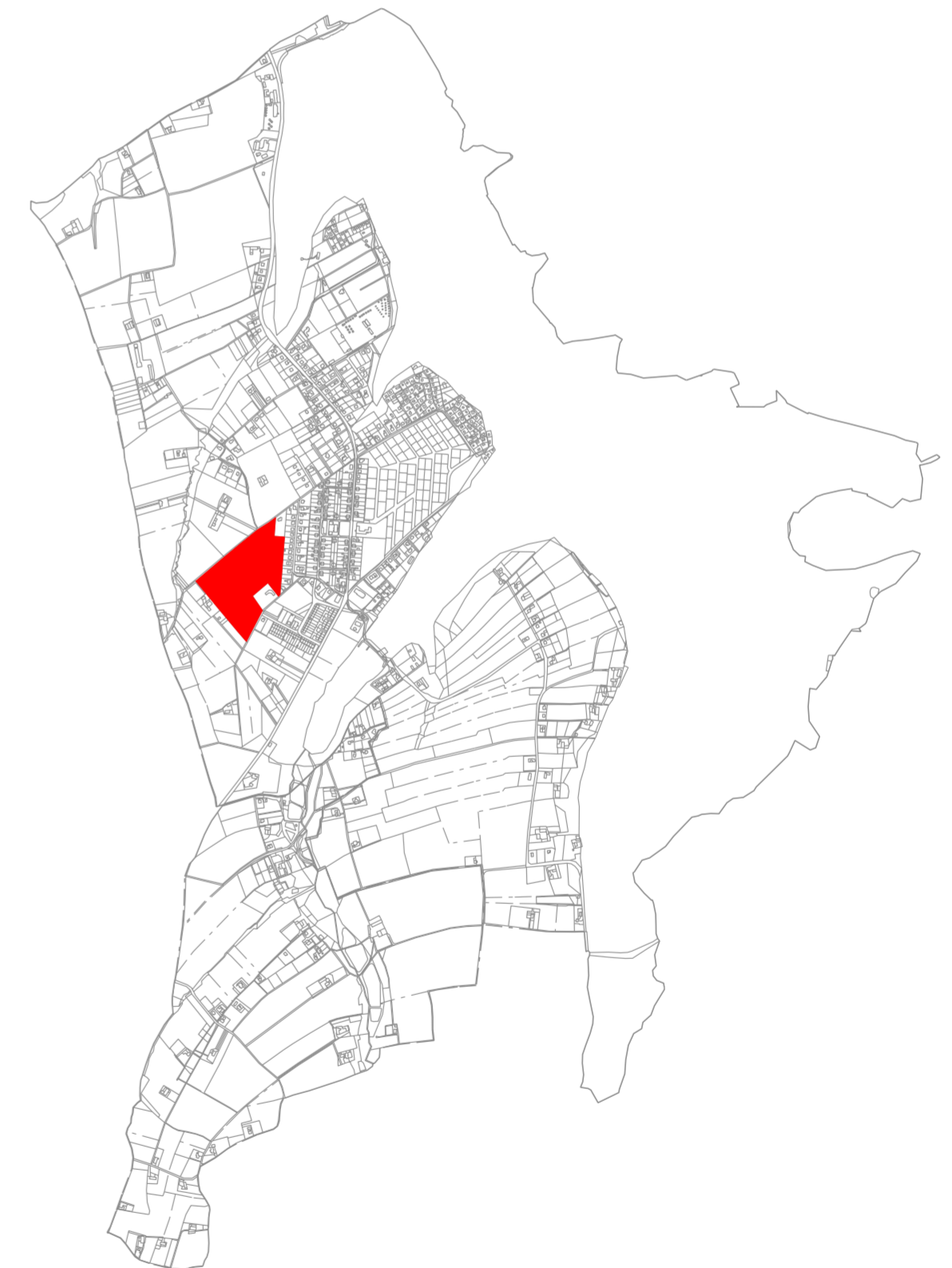
1 : 1 000

### LEGENDA:

-  VYMEZENÍ ŘEŠENÉ PLOCHY
  -  HRANICE STAVEBNÍCH POZEMKŮ
  -  NAVRŽENÉ OBSLUŽNÉ KOMUNIKACE
  -  NAVRŽENÉ ÚČELOVÉ KOMUNIKACE
  -  STÁVAJÍCÍ KOMUNIKACE
  -  VEŘEJNÁ PROSTRANSTVÍ / DOPROVODNÁ ZELEŇ PODÉL KOMUNIKACÍ V ŘEŠENÉM ÚZEMÍ
  -  ULIČNÍ ČÁRA (MINIMÁLNÍ ODSTUP BUDOVOY OD KOMUNIKACE)
  -  POZEMKY URČENÉ PRO VÝSTAVBU RODINNÝCH DOMŮ
- 7** POŘADOVÉ ČÍSLO STAVEBNÍHO POZEMKU

VÝMĚRA ZASTAVITELNÉ PLOCHY Z27: 7,053 ha

VÝMĚRA VEŘEJNÝCH PROSTRANSTVÍ V ZASTAVITELNÉ PLOŠE Z27: 0,269 ha



PROJEKTOVÁ ČINNOST, URBANISMUS, ÚZEMNÍ PLÁNOVÁNÍ, EKOLOGIE, GIS

**URBANISTICKÉ STŘEDISKO OSTRAVA, s.r.o.**

Spartakovců 3, Ostrava-Poruba, 70800

tel: 596 939 530, 596 939 531

ZODP.PROJEKTANT :	ING.ARCH.VLADIMÍRA FUSKOVÁ	
ZPRACOVATEL :	ING.ARCH.VLADIMÍRA FUSKOVÁ, ING. VÁCLAV ŠKVAIN	
OBJEDNATEL :	OBEC LUČINA	DATUM : LISTOPAD 2014

