






ÚZEMNÍ STUDIE ZASTAVITELNÉ PLOCHY Z27

3. NÁVRH ČLENĚNÍ PLOCHY NA POZEMKY

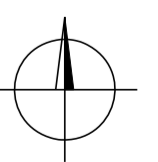
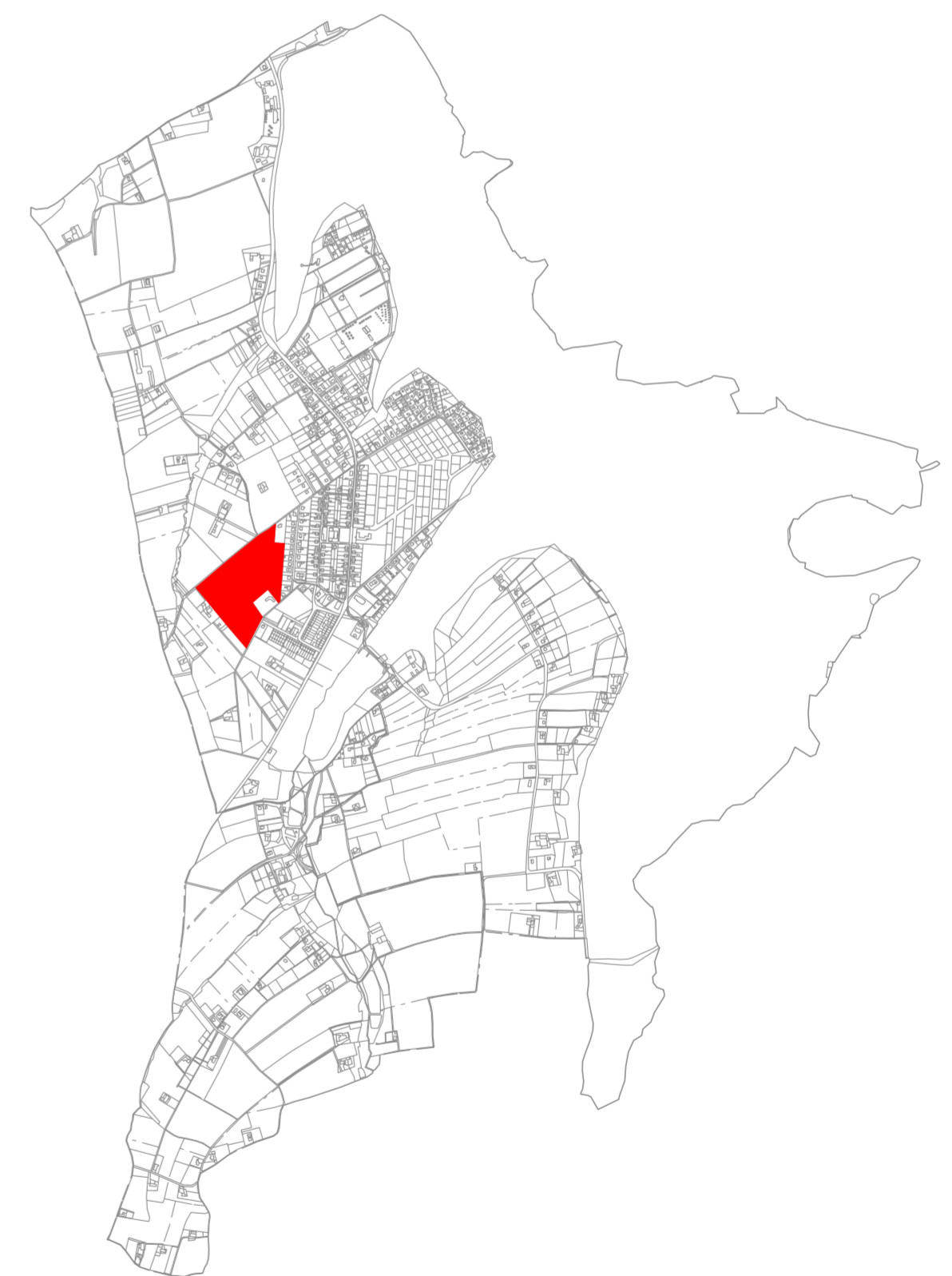
1 : 1 000

LEGENDA:

-  VYMEZENÍ ŘEŠENÉ PLOCHY
-  HRANICE STAVEBNÍCH POZEMKŮ (S ORIENTAČNÍ OMĚRNOU KÓTOU)
-  POZEMKY URČENÉ PRO REALIZACI KOMUNIKACÍ A VEŘEJNÝCH PROSTRÁVSTVÍ (V RÁMCI ŘEŠENÉ PLOCHY)
-  PRVKY OMEZUJÍCÍ VÝSTAVBU V ŘEŠENÉM ÚZEMÍ
-  POZEMKY URČENÉ PRO VÝSTAVBU RODINNÝCH DOMŮ
- 7** POŘADOVÉ ČÍSLO STAVEBNÍHO POZEMKU

VÝMĚRA ZASTAVITELNÉ PLOCHY Z27: 7,053 ha

VÝMĚRA POZEMKŮ PRO REALIZACI KOMUNIKACÍ A VEŘEJNÝCH PROSTRÁVSTVÍ V ZASTAVITELNÉ PLOŠE Z27: 0,551 ha



POZN.: ZPRACOVÁNO NAD KATASTRÁLNÍ MAPOU DIGITALIZOVANOU (KMD), VÝMĚRY POZEMKŮ SE MOHOU LIŠIT OD SKUTEČNÉHO ZAMĚŘENÍ



PROJEKTOVÁ ČINNOST, URBANISMUS, ÚZEMNÍ PLÁNOVÁNÍ, EKOLOGIE, GIS

URBANISTICKÉ STŘEDISKO OSTRAVA, s.r.o.

Spartakovců 3, Ostrava-Poruba, 70800

tel: 596 939 530, 596 939 531

ZODP.PROJEKTANT :	ING.ARCH.VLADIMÍRA FUSKOVÁ	
ZPRACOVATEL :	ING.ARCH.VLADIMÍRA FUSKOVÁ, ING. VÁCLAV ŠKVAIN	
OBJEDNATEL :	OBEC LUČINA	DATUM : LISTOPAD 2014

