





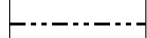


ÚZEMNÍ STUDIE ZASTAVITELNÉ PLOCHY Z24

4. NÁVRH DOPRAVNÍHO ŘEŠENÍ

1 : 1 000

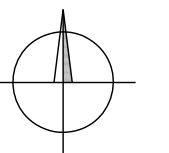
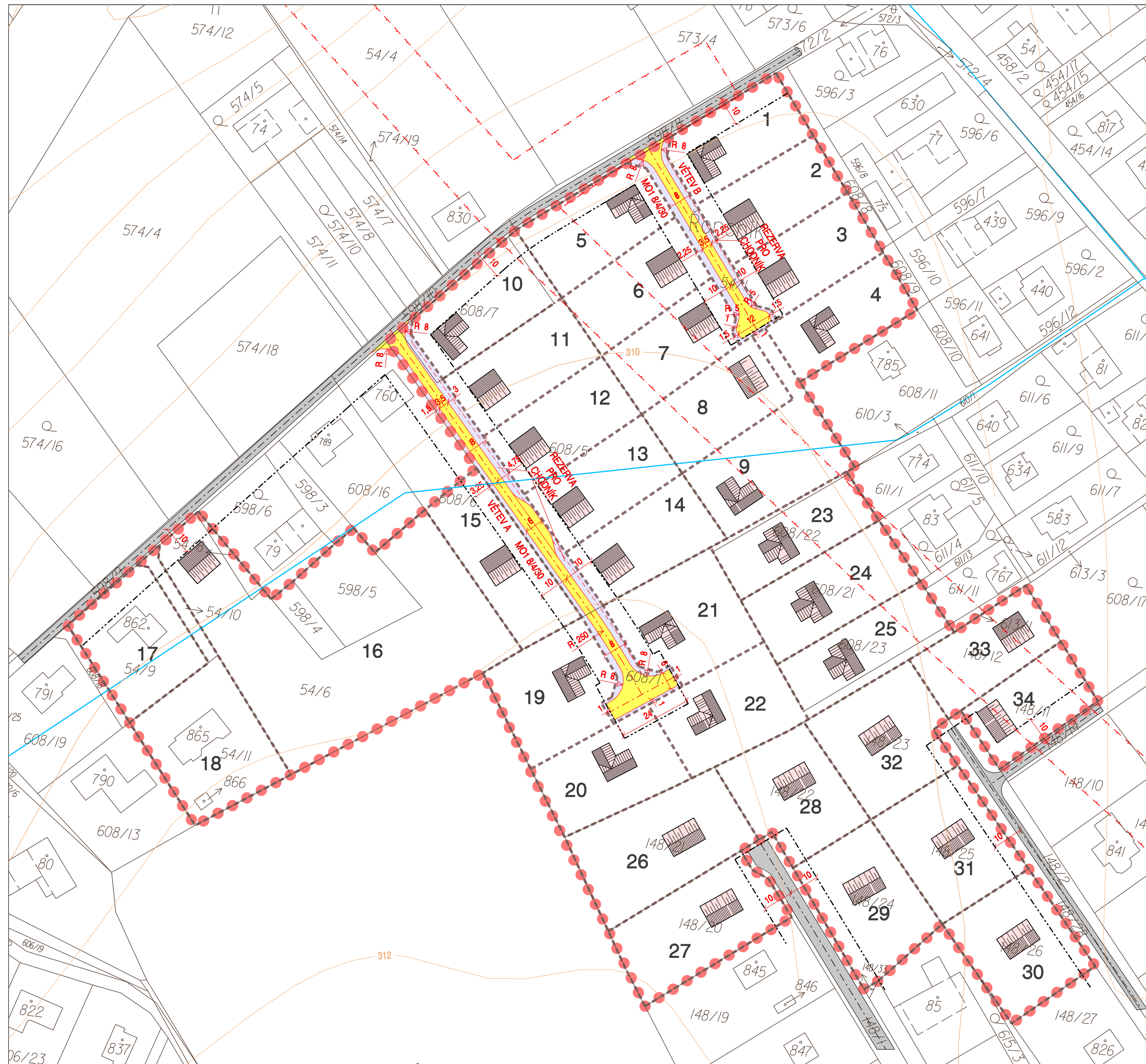
LEGENDA:

-  VYMEZENÍ ŘEŠENÉ PLOCHY
-  HRANICE STAVEBNÍCH POZEMKŮ
-  PLOCHY VEŘEJNÝCH PROSTRANSTVÍ
-  NAVRŽENÉ MÍSTNÍ KOMUNIKACE OBSLUŽNÉ
-  STÁVAJÍCÍ KOMUNIKACE A PLOCHY
-  VODOVODNÍ ŘÁD PITNÉ VODY
-  OCHRANNÉ PÁSMO VEDENÍ VN (10 m od krajního vodiče)
-  ULIČNÍ ČÁRA (MINIMÁLNÍ ODSUP BUDOVY OD KOMUNIKACE)
- 7** POŘADOVÉ ČÍSLO STAVEBNÍHO POZEMKU

VÝMĚRA ZASTAVITELNÉ PLOCHY Z24: 47 981 m²

VÝMĚRA PLOCH VEŘEJNÝCH PROSTRANSTVÍ (BEZ KOMUNIKACÍ): 957 m² (min. 2 416 m²)
(cca 2,0 % z výměry zastavitelné plochy)

VÝMĚRA NAVRŽENÝCH KOMUNIKACÍ OBSLUŽNÝCH: 1 065 m²



PROJEKTOVÁ ČINNOST, URBANISMUS, ÚZEMNÍ PLÁNOVÁNÍ, EKOLOGIE, GIS

URBANISTICKÉ STŘEDISKO OSTRAVA, s.r.o.

Spartakovců 3, Ostrava-Poruba, 70800

tel: 596 939 530, 596 939 531

ZODP.PROJEKTANT :	ING.ARCH.VLADIMÍRA FUSKOVÁ	
ZPRACOVATEL :	ING.ARCH.V. FUSKOVÁ, ING. V. ŠKVAIN, ING. J. ŠKVAIN, ING. M. SOCHOROVÁ	
OBJEDNATEL :	ROSTISLAV MOTLOCH	DATUM : SRPEN 2012