













ÚZEMNÍ STUDIE ZASTAVITELNÉ PLOCHY Z21

5. NÁVRH ZÁSOBOVÁNÍ VODOU A LIKVIDACE ODPADNÍCH VOD

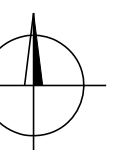
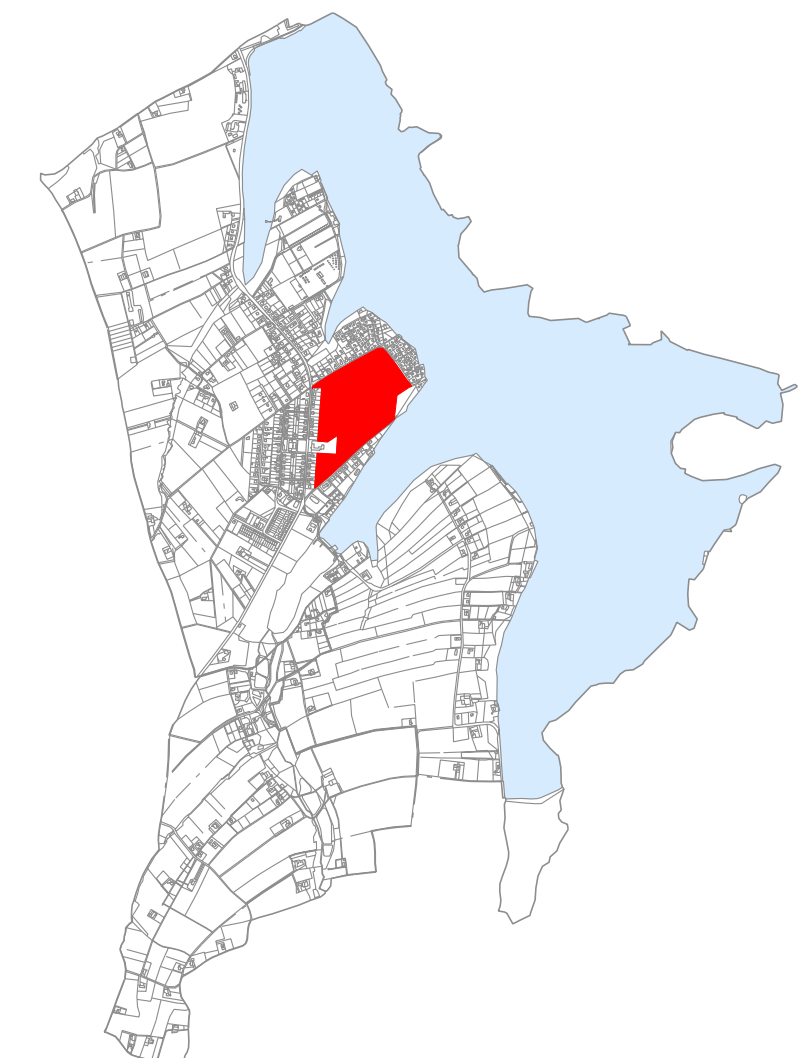
1 : 2 000

LEGENDA:

-  HRANICE STAVEBNÍCH POZEMKŮ
-  NAVRŽENÉ OBSLUŽNÉ A ÚČELOVÉ KOMUNIKACE
-  STÁVAJÍCÍ KOMUNIKACE
-  VEŘEJNÁ PROSTRANSTVÍ / DOPROVDNÁ ZELENĚ PODÉL KOMUNIKACÍ V ŘEŠENÉM ÚZEMÍ
-  ŘAD PÍTNÉ VODY - STAV
-  STOKA JEDNOTNÉ KANALIZACE - STAV
-  ŘAD PÍTNÉ VODY - NÁVRH
-  GRAVITAČNÍ STOKA SPLAŠKOVÉ KANALIZACE - NÁVRH
-  TLAKOVÁ STOKA SPLAŠKOVÉ KANALIZACE - NÁVRH
-  STOKA DEŠŤOVÉ KANALIZACE - NÁVRH
-  ČERPACÍ STANICE SPLAŠKOVÝCH VOD - NÁVRH
-  RETENČNÍ NÁDRŽ - NÁVRH

VÝMĚRA ZASTAVITELNÉ PLOCHY Z21: 13,488 ha

VÝMĚRA VEŘEJNÝCH PROSTRANSTVÍ A DOPROVDNÁ ZELENĚ PODÉL KOMUNIKACÍ V ZASTAVITELNÉ PLOŠE Z21: 1,049 ha



POZN.: TRASY SÍTÍ TECHNICKÉ INFRASTRUKTURY JSOU PŘEVZATY Z ÚAP FRÝDEK - MÍSTEK - AKTUALIZACE 2012



PROJEKTOVÁ ČINNOST, URBANISMUS, ÚZEMNÍ PLÁNOVÁNÍ, EKOLOGIE, GIS

URBANISTICKÉ STŘEDISKO OSTRAVA, s.r.o.

OSTRAVA s.r.o. Spartakovců 3, Ostrava-Poruba, 70800

tel: 596 939 530, 596 939 531

ZODP.PROJEKTANT : ING.ARCH.VLADIMÍRA FUSKOVÁ

ZPRACOVATEL : ING.ARCH.VLADIMÍRA FUSKOVÁ, ING. MARTINA KRAUSOVÁ

DATUM : ÚNOR 2015