















ÚZEMNÍ STUDIE ZASTAVITELNÉ PLOCHY Z21

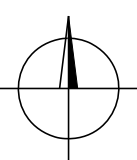
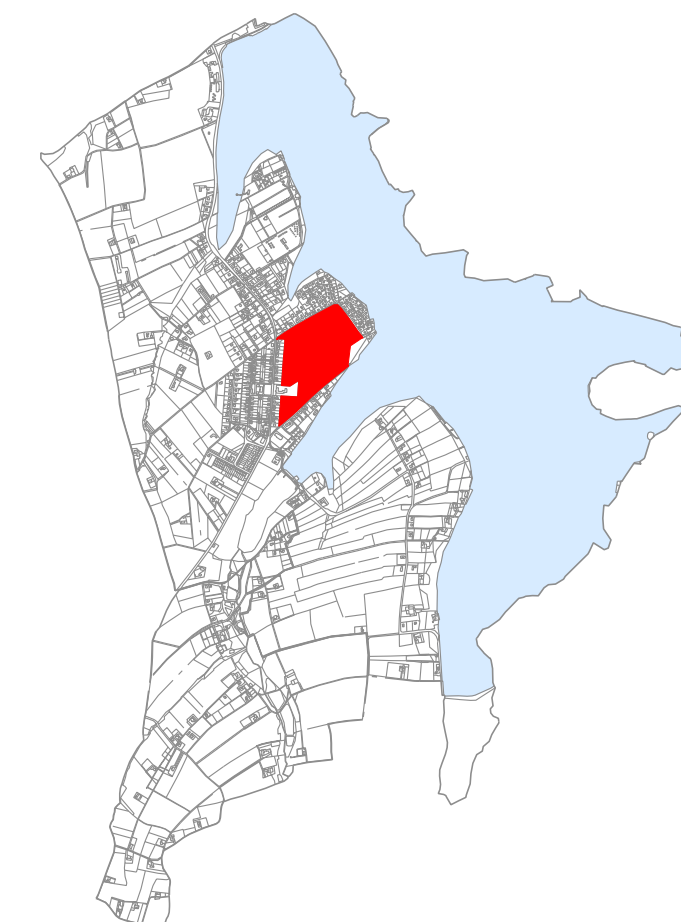
6. NÁVRH ZÁSOBOVÁNÍ PLYNEM A ELEKTRICKOU ENERGIÍ 1 : 2 000

LEGENDA:

-  HRANICE STAVEBNÍCH POZEMKŮ
-  NAVRŽENÉ OBSLUŽNÉ A ÚČELOVÉ KOMUNIKACE
-  STÁVAJÍCÍ KOMUNIKACE
-  VEŘEJNÁ PROSTRANSTVÍ / DOPROVDNÁ ZELENĚNÍ PODĚL KOMUNIKACÍ V ŘEŠENÉM ÚZEMÍ
-  STÁVAJÍCÍ VEDENÍ VN (NADZEMNÍ, BEZ IZOLACE), S PODPŮRNÝMI BODY, VČETNĚ OCHRANNÉHO PÁSMŮ
(--- ochranné pásmo zařízení postaveného do 31. 12. 1994, --- ochranné pásmo dle zákona 458/2000 Sb.)
-  NAVRŽENÉ VEDENÍ VN (ZEMNÍ, KABELOVÉ), VČETNĚ OCHRANNÉHO PÁSMŮ
-  STÁVAJÍCÍ DISTRIBUČNÍ TRAFOSTANICE 22/0,4 kV
-  NAVRŽENÉ DISTRIBUČNÍ TRAFOSTANICE 22/0,4 kV
-  STÁVAJÍCÍ VEDENÍ NN VZDUŠNÉ (S PODPŮRNÝMI BODY)
-  STÁVAJÍCÍ VEDENÍ NN, ZEMNÍ, KABELOVÉ
-  NAVRŽENÉ VEDENÍ NN, ZEMNÍ, KABELOVÉ (ORIENTAČNÍ TRASA)
-  STÁVAJÍCÍ STL PLYNOVOD
-  NAVRŽENÝ STL PLYNOVOD
-  STÁVAJÍCÍ DÁLKOVÝ OPTICKÝ KABEL

VÝMĚRA ZASTAVITELNÉ PLOCHY Z21: 13,488 ha

VÝMĚRA VEŘEJNÝCH PROSTRANSTVÍ A DOPROVDNÉ ZELENĚNÍ PODĚL KOMUNIKACÍ V ZASTAVITELNÉ PLOŠE Z21: 1,049 ha



POZN.: TRASY SÍTÍ TECHNICKÉ INFRASTRUKTURY JSOU PŘEVZATY Z ÚAP FRÝDEK - MÍSTEK - AKTUALIZACE 2012



PROJEKTOVÁ ČINNOST, URBANISMUS, ÚZEMNÍ PLÁNOVÁNÍ, EKOLOGIE, GIS

URBANISTICKÉ STŘEDISKO OSTRAVA, s.r.o.

OSTRAVA s.r.o. Spartakovců 3, Ostrava-Poruba, 70800

tel: 596 939 530, 596 939 531

ZODP.PROJEKTANT : ING.ARCH.VLADIMÍRA FUSKOVÁ

ZPRACOVATEL : ING.ARCH.VLADIMÍRA FUSKOVÁ, ING. VÁCLAV ŠKVAJN

DATUM : ÚNOR 2015

